

Domach

Stadt Füssen  
Gemarkung Eschach

Stadt Füssen  
Gemarkung Weißensee

Stadt Füssen  
Gemarkung Füssen

- Legende**
- Gemeinde- und Gemarkungsgrenze
  - Gemarkungsgrenze
  - Verfahrensgrenze
  - unveränderte Grenze
  - Flurstücksgrenze (num.)
  - Flurstücksgrenze (graph.)
  - Zugehörigkeitslinien
  - Flurstücksnummer
  - Abfindungsflurstück
  - neu abgemerkter Grenzpunkt in Verfahrensgrenze

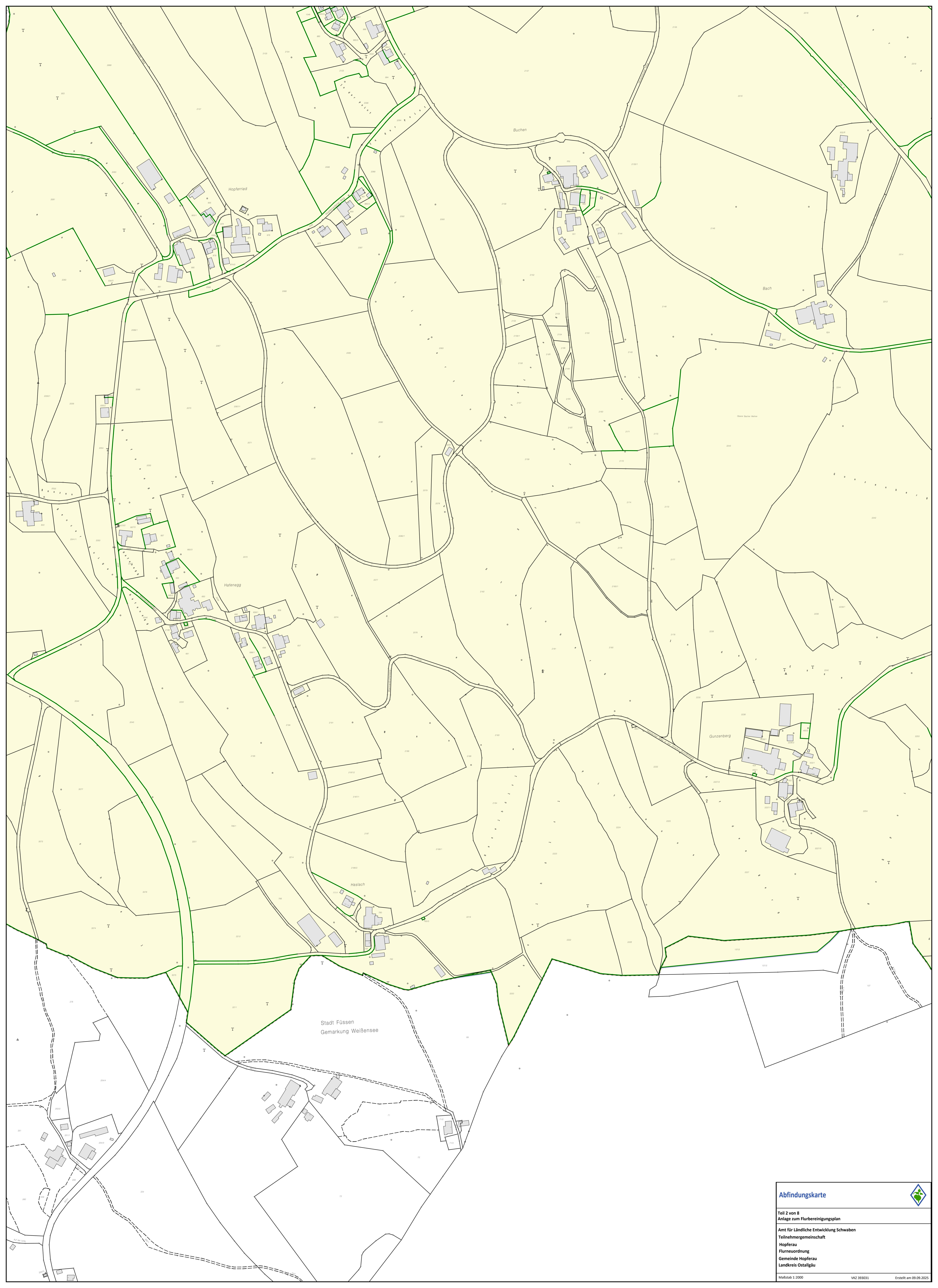
**Hinweise**  
 Unsere ausführliche Legende finden Sie schnell und einfach mit unserem QR-Code oder unter: <https://www.gisdaten.landentwicklung.bayern.de/legende.pdf>  
 Die Punkte außerhalb des Verfahrensgebietes und der Gebäudebestand können vom aktuellen Stand der Vermessungsverwaltung abweichen.



**Abfindungskarte**



Teil 1 von 8  
 Anlage zum Flurbereinigungsplan  
 Amt für Ländliche Entwicklung Schwaben  
 Teilnehmergemeinschaft  
 Hopferau  
 Flurneuordnung  
 Gemeinde Hopferau  
 Landkreis Ostallgäu  
 Maßstab 1:2000      VZ 393031      Erstellt am 09.09.2025



**Abfindungskarte**



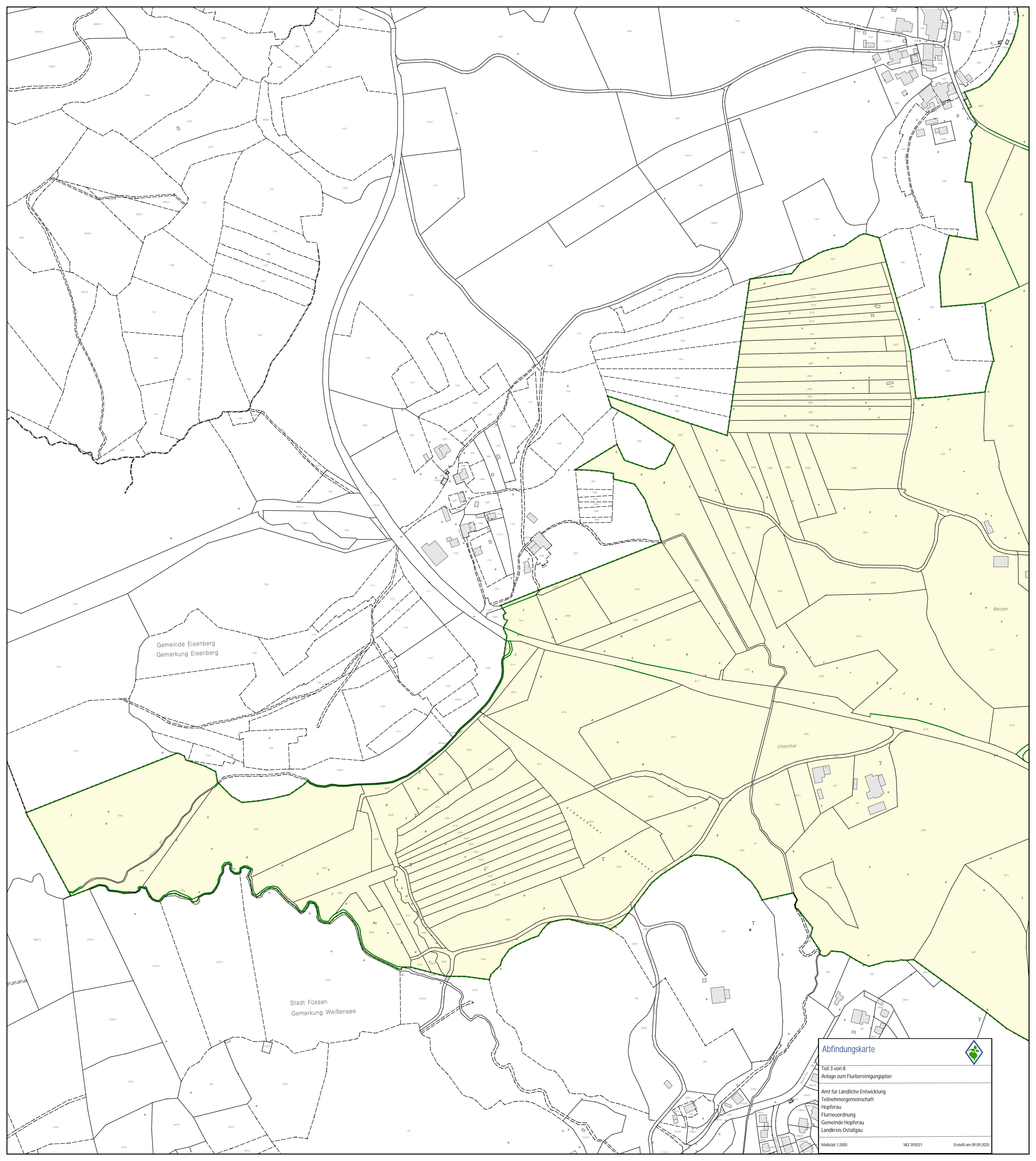
Teil 2 von 8  
Anlage zum Flurbereinigungsplan

Amt für Ländliche Entwicklung Schwaben  
Teilnehmergemeinschaft  
Hopferau  
Flurneuordnung  
Gemeinde Hopferau  
Landkreis Ostallgäu

Maßstab 1:2000

VKZ 393031

Erstellt am 09.09.2025




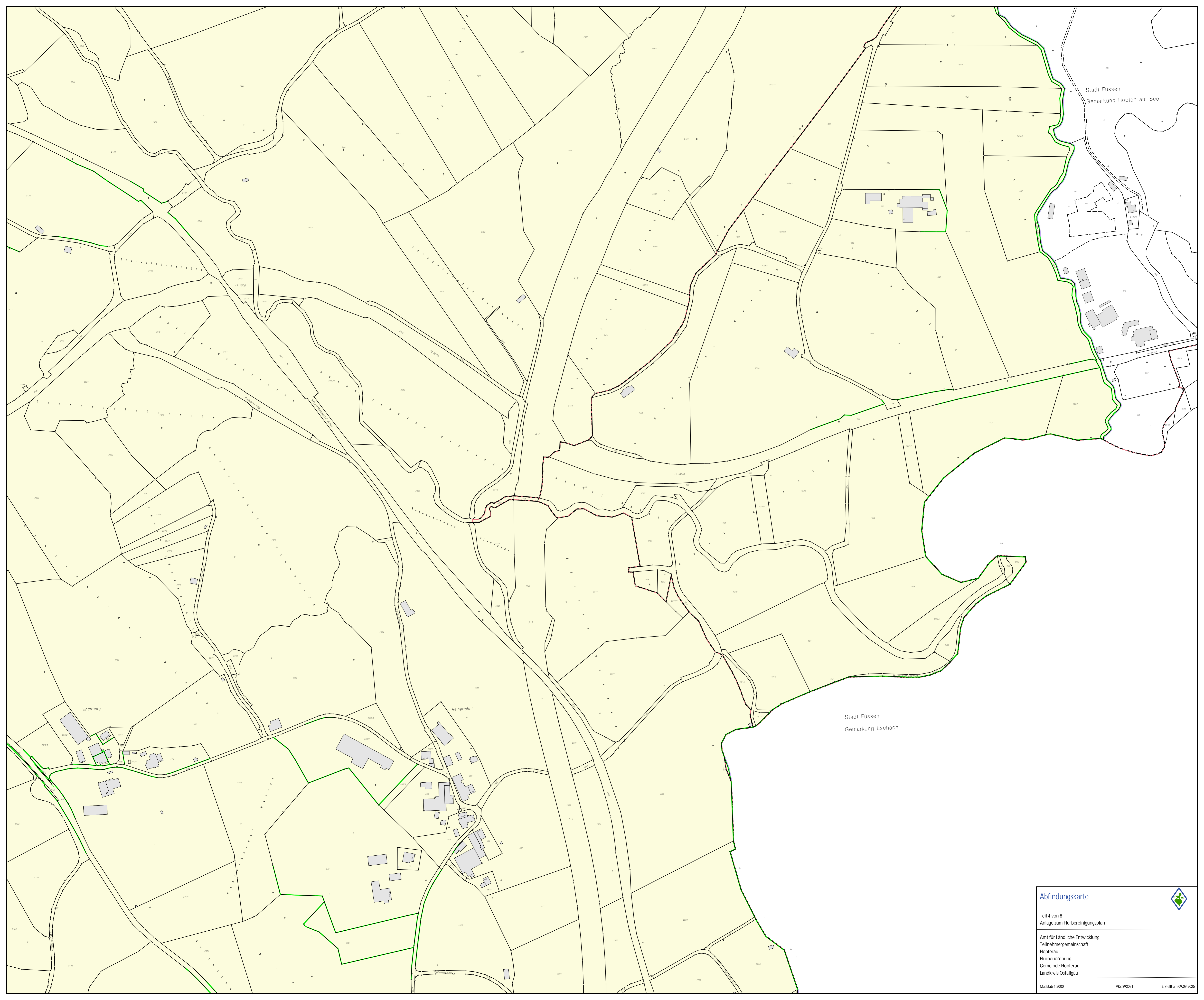
Gemeinde Eisenberg  
Gemarkung Eisenberg

Stadt Füssen  
Gemarkung Weißensee

Urbenenthal

Benzen

<b>Abfindungskarte</b> 	
Teil 3 von 8 Anlage zum Flurbereinigungsplan	
Amt für Ländliche Entwicklung Teilnehmergemeinschaft Hopferau Flurneuordnung Gemeinde Hopferau Landkreis Ostallgäu	
Maßstab 1:2000	VKZ 393031
Erstellt am 09.09.2025	



Abfindungskarte



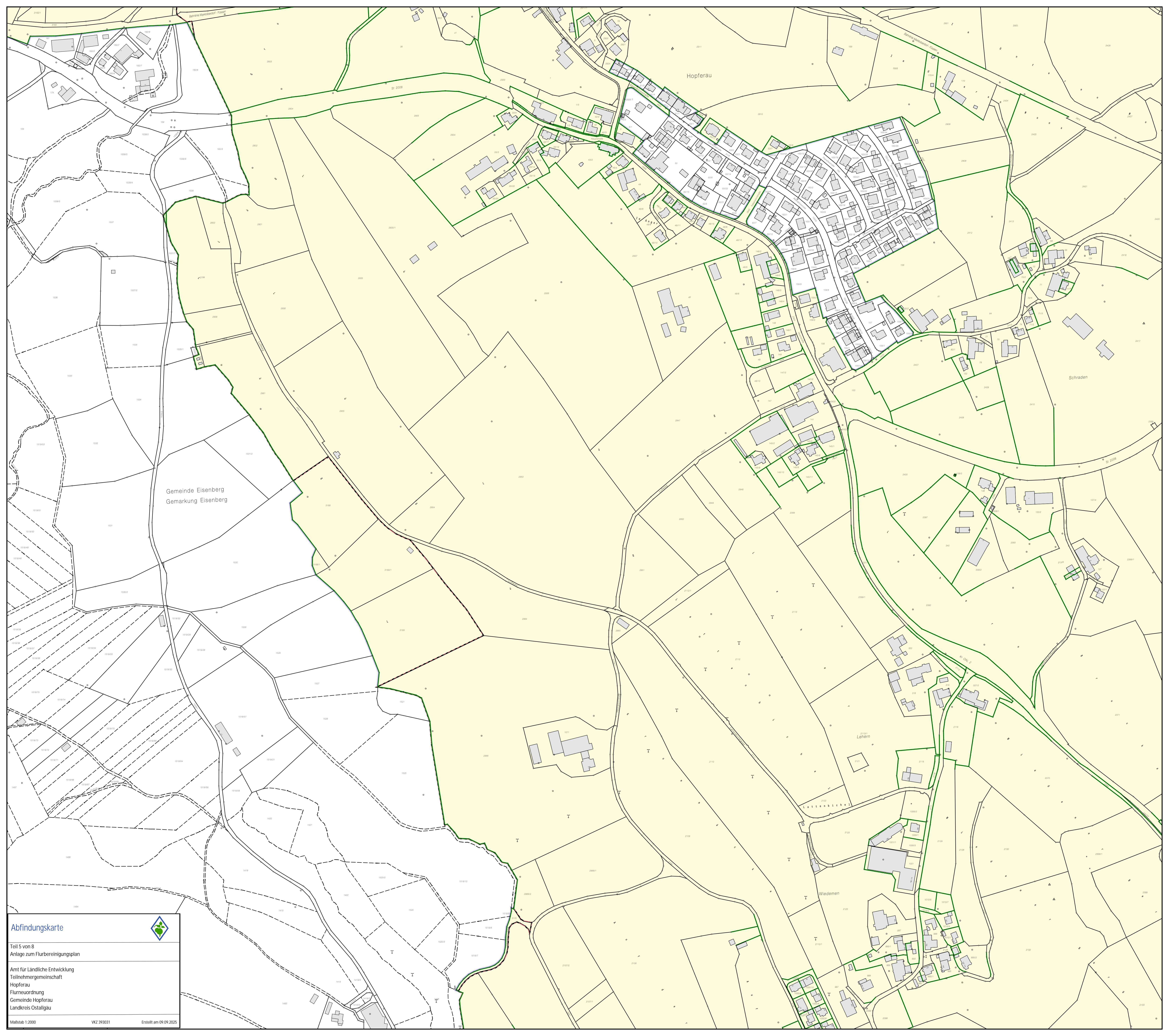
Teil 4 von 8  
Anlage zum Flurbereinigungsplan

Amt für Ländliche Entwicklung  
Teilnehmergemeinschaft  
Hopferau  
Flurneuordnung  
Gemeinde Hopferau  
Landkreis Ostallgäu

Maßstab 1:2000

VK2 393031

Erstellt am 09.09.2025




Gemeinde Eisenberg  
Gemarkung Eisenberg

Hopferau

Schraden

Lehern

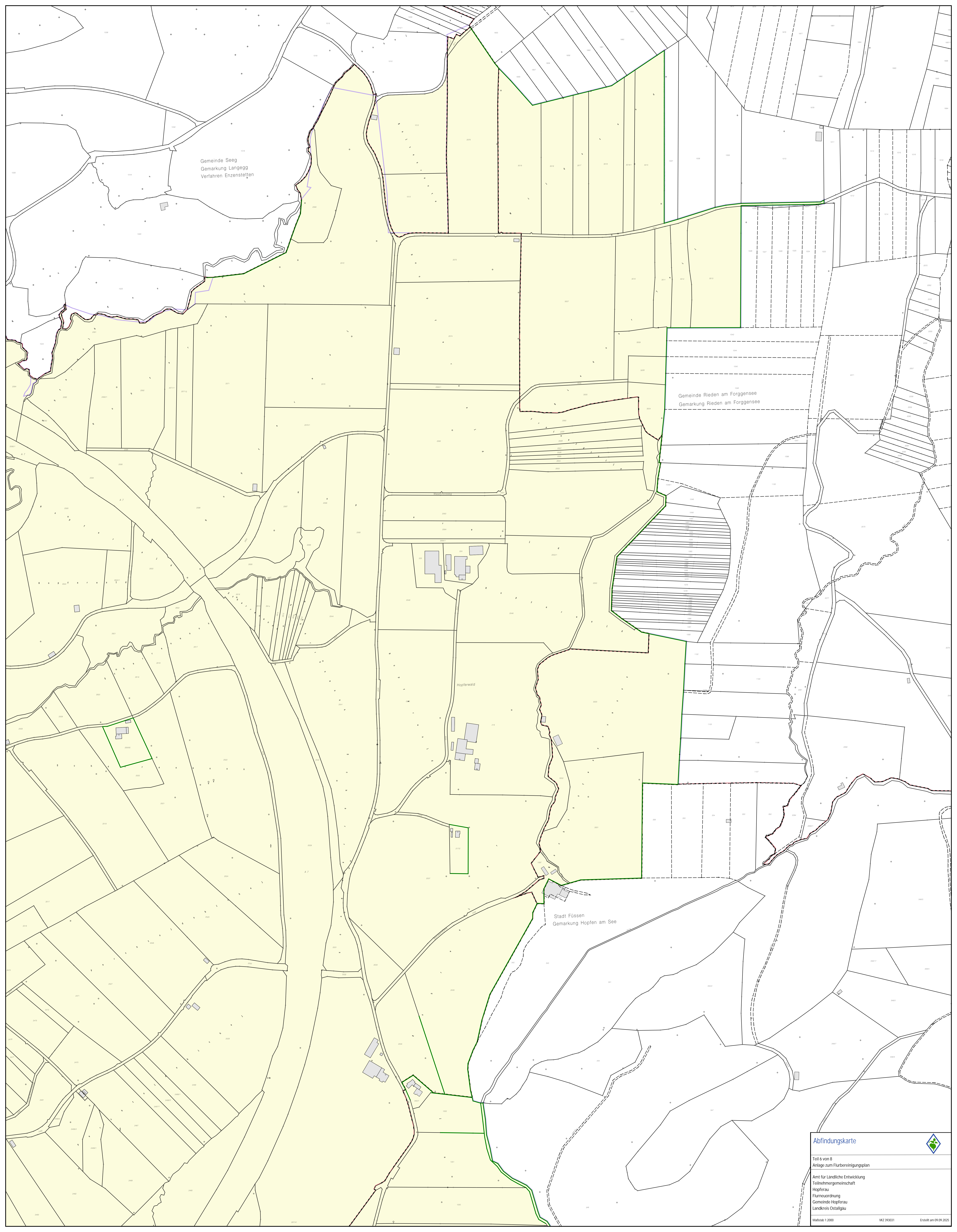
Wiedemen

**Abfindungskarte** 

Teil 5 von 8  
Anlage zum Flurbereinigungsplan

Amt für Ländliche Entwicklung  
Teilnehmergemeinschaft  
Hopferau  
Flurneuordnung  
Gemeinde Hopferau  
Landkreis Ostallgäu

Maßstab 1:2000      VKZ 393031      Erstellt am 09.09.2025



Gemeinde Seeg  
Gemarkung Langegg  
Verfahren Enzenstetten

Gemeinde Rieden am Forggensee  
Gemarkung Rieden am Forggensee

Hopfenwald

Stadt Füssen  
Gemarkung Hopfen am See

Abfindungskarte



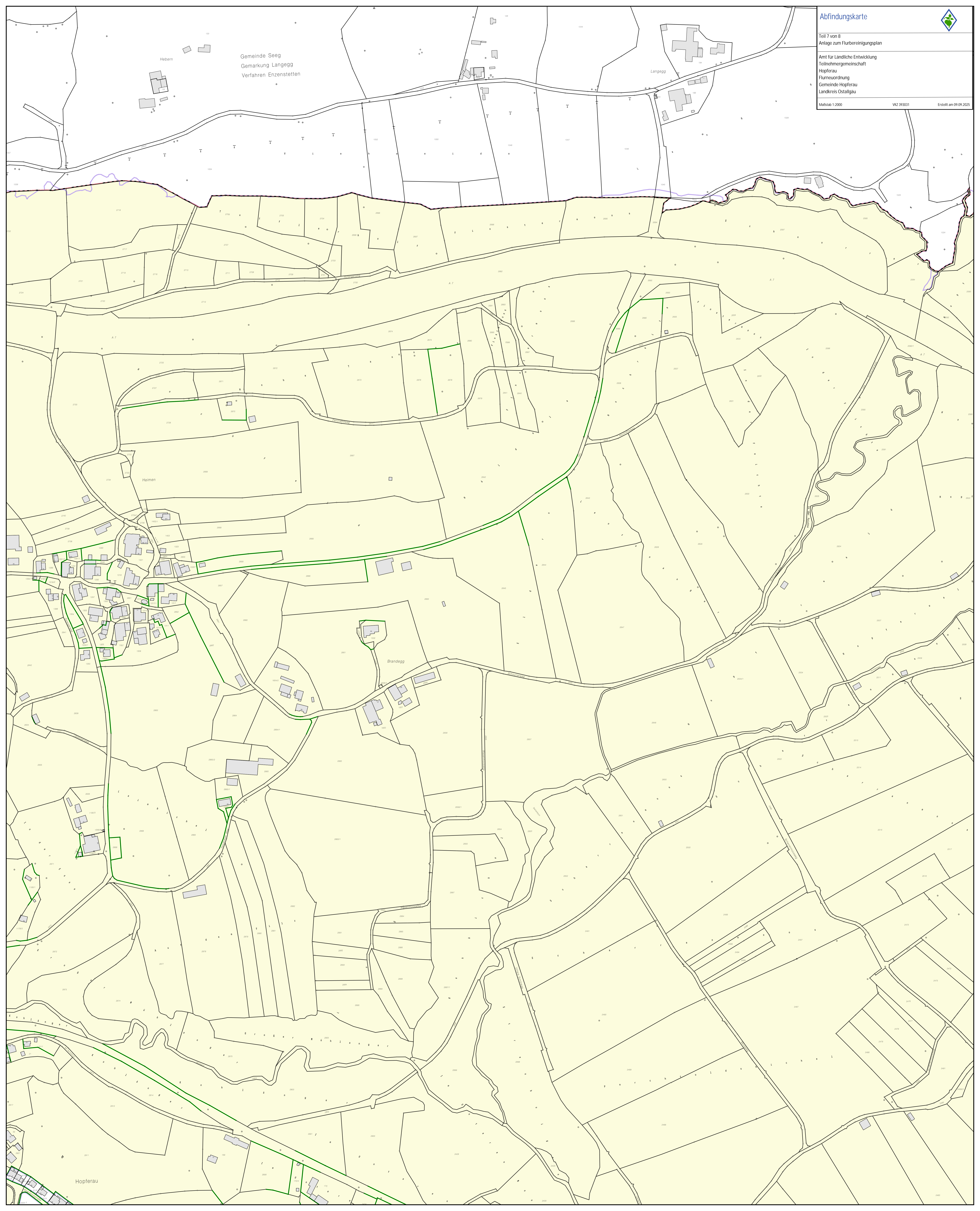
Teil 6 von 8  
Anlage zum Flurbereinigungsplan

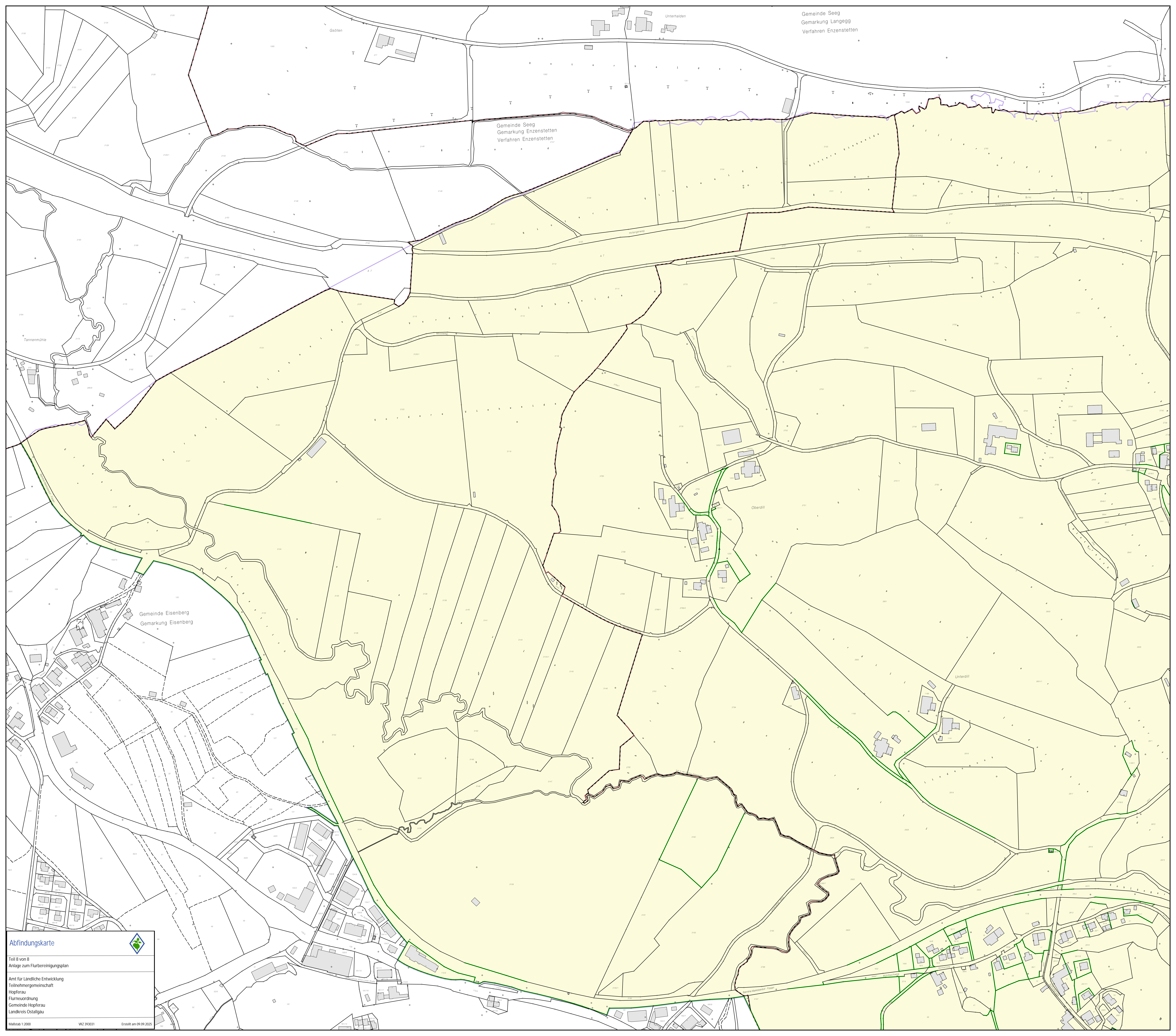
Amt für Ländliche Entwicklung  
Teilnehmergemeinschaft  
Hopferau  
Flurneuordnung  
Gemeinde Hopferau  
Landkreis Ostallgäu

Maßstab 1:2000

WKZ 393031

Erstellt am 09.09.2025






Gemeinde Seeg  
Gemarkung Langeegg  
Verfahren Enzenstetten

Gemeinde Seeg  
Gemarkung Enzenstetten  
Verfahren Enzenstetten

Gemeinde Eisenberg  
Gemarkung Eisenberg

Oberdill

Unterdill

**Abfindungskarte** 

Teil 8 von 8  
Anlage zum Flurbereinigungsplan

Amf für Ländliche Entwicklung  
Teilnehmergemeinschaft  
Hopferau  
Flurneuordnung  
Gemeinde Hopferau  
Landkreis Ostallgäu

Mafstab 1:2000      VKZ 993031      Erstellt am 09.09.2025